

















### Karte 1: Übersicht über das Bauvorhaben

- Art des Vorhabensbestandteils**
-  UWA = Unterwasserablagerungsflächen
  -  ÜV = Übertiefenverfüllung
  -  UF = Ufervorspülungen
  -  SF = Spülfelder
  -  UL = Umlagerungsstellen
  -  Rückbau/Neubau des Versorgungsdükers Neßsand
  -  Initialbaggerungen (im Altenbrucher Bogen, überzeichnet)
  -  Otterndorfer und Altenbrucher Stacks
  -  geplante Leuchtfeuer
  
  -  Grenze des Untersuchungsgebietes zur Fahrinnenanpassung
  -  Fahrinne Elbe
  -  Fahrinnenkilometrierung Elbe (590 bis 750 in 10 km-Abständen sowie 755)
  -  Land
  -  Watt
  -  Wasser
  -  größere Orte

1:375.000

